



**КОМИТЕТ ИМУЩЕСТВЕННЫХ ОТНОШЕНИЙ  
АДМИНИСТРАЦИИ ПЕРМСКОГО МУНИЦИПАЛЬНОГО ОКРУГА**

**РЕШЕНИЕ**  
о размещении объектов № 2706

Пермский край  
Пермский округ

11.09.2024

Комитет имущественных отношений администрации Пермского муниципального округа разрешает Акционерному обществу «Газпром газораспределение Пермь» (ИНН 5902183841, ОГРН 2125902017723, почтовый адрес: 614000, г. Пермь, ул. Петропавловская, 43)

размещение объекта «газопровод давлением до 1,2 Мпа, для размещения которого не требуется разрешения на строительство»

на землях государственная собственность на которые не разграничена

на срок 1 год

Местоположение: Пермский край, Пермский муниципальный округ, кв-л Нагорный, ул. Нагорная, зу 35.

Приложение: схема предполагаемых к использованию земель или части земельного участка.

Особые условия использования:

1. При размещении объекта учесть параметры ширины проезда улично-дорожной сети, во избежание сужения полосы отвода дороги.
2. Получение разрешения на производство земляных работ.

Председатель комитета



(подпись, печать)

Е.А. Демидова



**Схема предполагаемых к использованию земель или части земельного участка**

Объект: Газопровод давлением до 1,2 Мпа, для размещения которого не требуется разрешения на строительство

Каталог координат, м

Местоположение: край Пермский, м.о. Пермский, кв-л Нагорный, ул Нагорная, зу 35

№ точки границы	X	Y
п1	507816.57	2211399.64
п2	507819.44	2211405.57
п3	507836.11	2211442.67
п4	507850.58	2211471.38
п5	507864.08	2211497.61
п6	507882.77	2211534.34
п7	507916.29	2211518.07
п8	507921.62	2211515.48
п9	507922.95	2211517.75
п10	507922.24	2211520.39
п11	507924.55	2211525.75
п12	507909.55	2211533.87
п13	507905.65	2211535.98
п14	507886.88	2211546.11
п15	507888.59	2211550.13
п16	507878.61	2211556.28
п17	507865.37	2211528.95
п18	507859.11	2211515.38
п19	507852.75	2211501.57
п20	507851.41	2211502.05
п21	507843.49	2211485.92
п22	507838.18	2211475.11
п23	507824.96	2211448.17
п24	507810.90	2211418.88
п25	507804.06	2211404.96
п1	507816.57	2211399.64

Площадь земель или части земельного участка, кв.м.: 2636









Категория земель: Земли населённых пунктов

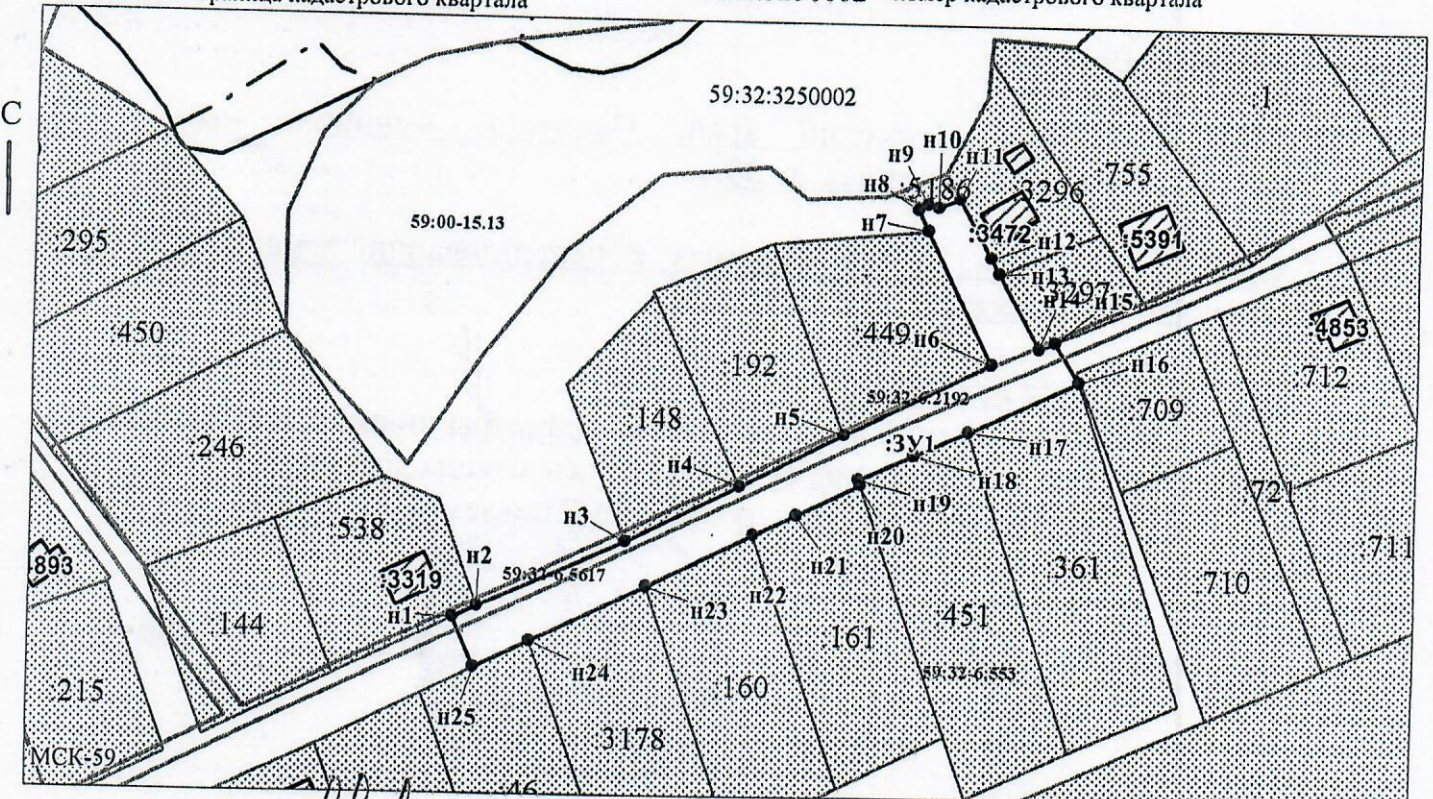
Вид разрешенного использования:

Описание границ смежных землепользователей:

- От точки п1 до точки п2 - земельный участок с кадастровым номером 59:32:1450002:538
- От точки п2 до точки п3 - земли общего пользования
- От точки п3 до точки п4 - земельный участок с кадастровым номером 59:32:1450002:148
- От точки п4 до точки п5 - земельный участок с кадастровым номером 59:32:1450002:192
- От точки п5 до точки п7 - земельный участок с кадастровым номером 59:32:1450002:449
- От точки п7 до точки п9 - земли общего пользования
- От точки п9 до точки п11 - земельный участок с кадастровым номером 59:32:3250002:5186
- От точки п11 до точки п13 - земельный участок с кадастровым номером 59:32:3250002:3296
- От точки п13 до точки п15 - земельный участок с кадастровым номером 59:32:3250002:3297
- От точки п15 до точки п16 - земли общего пользования
- От точки п16 до точки п17 - земельный участок с кадастровым номером 59:32:3250002:361
- От точки п17 до точки п20 - земельный участок с кадастровым номером 59:32:3250002:451
- От точки п20 до точки п22 - земельный участок с кадастровым номером 59:32:3250002:161
- От точки п22 до точки п23 - земельный участок с кадастровым номером 59:32:3250002:160
- От точки п23 до точки п24 - земельный участок с кадастровым номером 59:32:3250002:3178
- От точки п24 до точки п25 - земельный участок с кадастровым номером 59:32:3250002:46
- От точки п25 до точки п1 - земли общего пользования

**Условные обозначения:**

-  - предполагаемый участок земель, на которых планируется размещение объекта
-  :538 - границы и номер земельного участка, сведения о которых внесены в ЕГРН
-  :3319 - границы и номер объекта капитального строительства, сведения о которых внесены в ЕГРН
-  - граница кадастрового квартала
-  :3У1 - зоны с особыми условиями использования территории, сведения о которых внесены в ЕГРН
-  п1 - обозначение запрашиваемого земельного участка
-  п1 - характеристическая точка границ земель или части земельного участка
-  - номер кадастрового квартала



Заявитель: \_\_\_\_\_ / Пикулева Д.А.  
 МП \_\_\_\_\_ (подпись, расшифровка подписи)  
 (для юридических лиц и индивидуальных предпринимателей)

Масштаб 1:1200